



STARKÓW
mapa poglądowa rozmieszczenia zabytków



Grupa "Detektywi przeszłości" - grupa realizująca projekt z sołtysiem Danielem Kaźmierczakiem i mieszkańcami Starkowa

www.historiastarkow.cba.pl



Zapomniane Zabytki Ziemi Kłodzkiej

STARKÓW
mała wieś z wielką historią



Projekt "Zapomniane Zabytki Ziemi Kłodzkiej" współfinansowany ze środków Narodowego Instytutu Dziedzictwa w ramach konkursu "Wolontariat dla Dziedzictwa 2016"

1

Kolumna wotywna



7

Figuralna grupa: Ukrzyżowanie




12

Krzyż przydrożny



2

Kapliczka słupowa



8

Kościół pw. św. Mikołaja




13

Kapliczka słupowa



3

Kapliczka słupowa



9

Figuralna grupa: Ukrzyżowanie




14

Kapliczka słupowa



4

Dawna remiza strażacka



10

Folwark pojezuicki



15

Krzyż przydrożny



5

Dawny dwór sędziowski



11

Figuralna grupa: Ukrzyżowanie



6

Budynek dawnej szkoły

