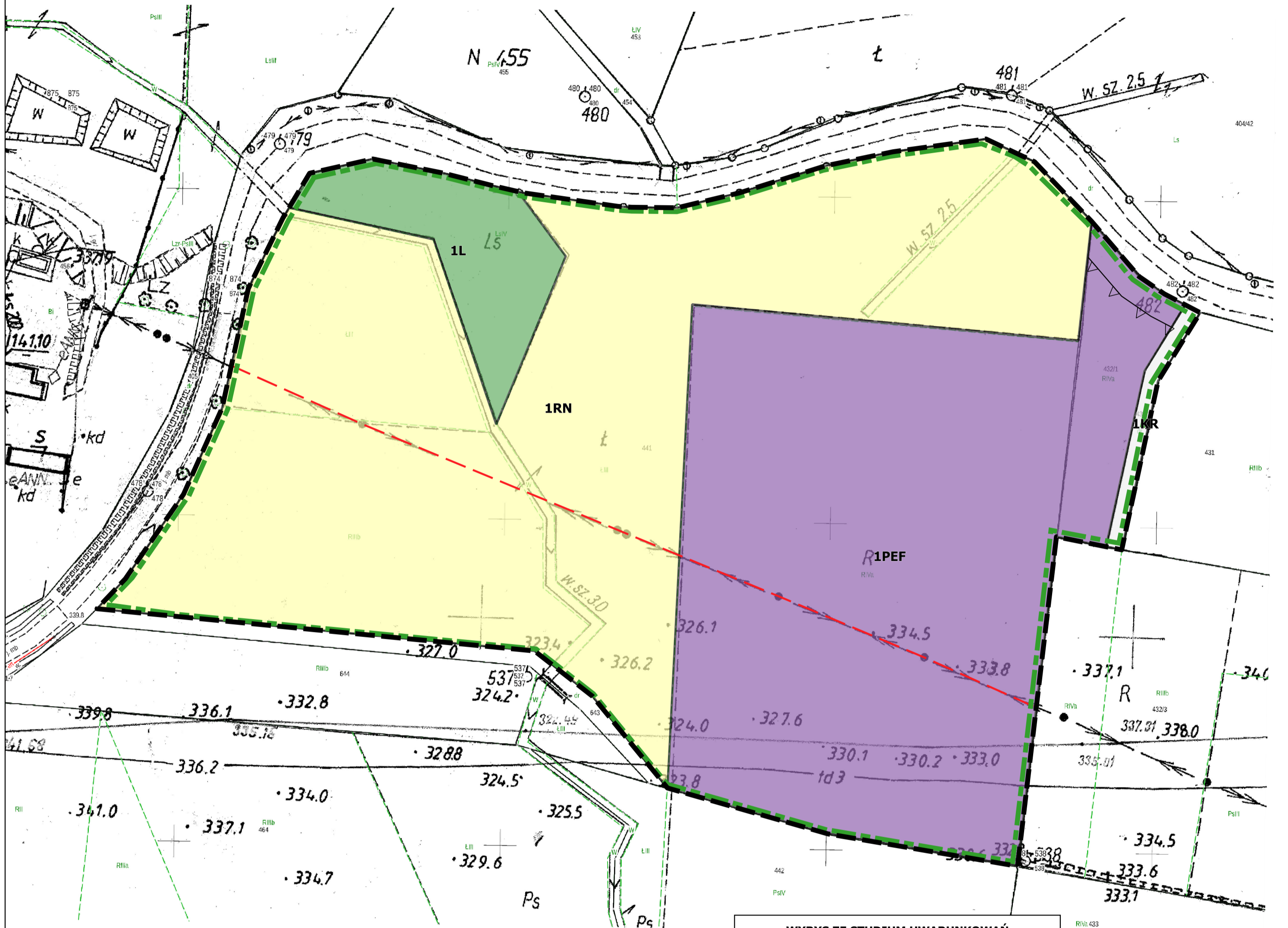



ZAŁĄCZNIK NR 1
DO ZINTEGROWANEGO
PLANU INWESTYCYJNEGO
DLA CZĘŚCI OBRĘBU WOJBÓRZ



WYRYS ZE STUDIUM UWARUNKWAŃ
I KIERUNKÓW ZAGOSPODAROWANIA
GMINY KŁODZKO

Legenda

OZNACZENIA OBOWIĄZUJĄCE

- granica obszaru objętego miejscowym planem zagospodarowania przestrzennego
- linia rozgraniczająca tereny o różnym przeznaczeniu lub różnych zasadach zagospodarowania
- nieprzekraczalna linia zabudowy

OBSZAR OBJĘTY PLANEM ZNAJDUJE SIĘ W GRANICACH:

- obszar chronionego krajobrazu Góry Bardzkie i Sowie

Przeznaczenia terenów


- PEF- teren elektrowni słonecznej
- KR- teren komunikacji drogowej wewnętrznej
- RN- teren rolnictwa z zakazem zabudowy
- L- teren lasu

OZNACZENIA INFORMACYJNE

- istniejące napowietrzne linie elektroenergetyczne

0 25 50 m

0 5 10 m



SKAL 1:1000



EPSG:2180
MAPA PODKŁADOWA PAŃSTWOWEGO
ZASOBU GEODEZYJNEGO I KARTOGRAFICZNEGO
Licencja nr GK.6642.1845.2024.GK13_0208_P

Legenda	
	GRANICA GMINY - GRANICA OPRACOWANIA
	GRANICA OBRĘBÓW
	GRANICA TERENÓW ZAMKNĘTYCH
	ZAGOSPODAROWANIE TERENU
	H - OBSZARY FUNKCJONALNE ZABUDOWY MIESZKANIOWEJ
	UT - OBSZARY FUNKCJONALNE ZABUDOWY REKREACYJNEJ
	P - OBSZARY FUNKCJONALNE PRZEMYSŁOWE
	PG - TERENY EKSPLOATACJI KOPALIN
	U - OBSZARY FUNKCJONALNE USŁUGOWE
	US - TERENY USŁUG SPORTU I REKREACJI
	ZC - TERENY ZIELENI CHENTARNEJ
	ZL - LAS
	WS - RZĘKI, WODY STOJĄCE
	R - TERENY ROLNICZE
	KDOP - DROGI GŁÓWNE KLASY "GP"
	KDG - DROGI GŁÓWNE KLASY "G"
	KDZ - DROGI ZBIORCZE KLASY "Z"
	KDL - DROGI LOKALNE KLASY "L"
	KK - TERENY KOLEI
	KS - TERENY PROJEKTOWANEGO LOTNISKA
	IT - TERENY INFRASTRUKTURY TECHNICZNEJ
	K - TERENY INFRASTRUKTURY TECHNICZNEJ - KANALIZACJA
	PRZEBIEG OBWODNICZY KŁODZKA
	PROJEKTOWANE ZBIORNIKI RETENCYJNE
	GŁÓWNY ZBIORNIK WÓD PODZIEMNYCH
	ZŁOŻA SUROWCÓW MINERALNYCH
	TERENY GÓRNICZE
	OBSZARY GÓRNICZE
	OBSZARY SZCZEGÓLNEGO ZAGROŻENIA POWODZIĄ - Q 1%
	OBSZARY SZCZEGÓLNEGO ZAGROŻENIA POWODZIĄ - Q 10%
	OBSZARY ZAGROŻONE ZALANIEM - Q 0,2 %
	ŚNIEŻNICKI PARK KRAJOBRZĄDOWY
	OTULINA ŚNIEŻNICKIEGO PARKU KRAJOBRZĄDOWEGO
	OBSZAR CHRONIONEGO KRAJOBRZĄDU
	OBSZARY NATURA 2000
	POMNIKI PRZYRODY
	KORYTARZE EKOLOGICZNE
	LINIE ELEKTROENERGETYCZNE WYSOKIEGO NAPIĘCIA
	GAZOCIOCI PRZEDSTAWIENIE WYSOKIEGO CIŚNIENIA WRAZ ZE STREFĄ KONTROLOWANĄ
	STACJA REDUKCYJNO-POMIAROWA
	URECZKA WODY
	GRANICA STREFY OCHRONY POŚREDNIEJ UJĘĆ WODY
	GRANICA HISTORYCZNEGO UKŁADU RURALISTYCZNEGO
	STRAFA OCHRONY ARCHEOLOGICZNEJ "OW"
	archeo
	STANOWISKA ARCHEOLOGICZNE
	STREFA OCHRONY ARCHEOLOGICZNEJ "W"
	OBSZAROWE STANOWISKA ARCHEOLOGICZNE
	HISTORYCZNE ZAŁOŻENIA PARKOWE
	OBSZARY OŚWIATLANIA SIĘ PAS ZIELNYCH